

Provincia de Santiago del Estero

Santiago del Estero Province

Santiago del Estero es una típica provincia mediterránea, ubicada en el norte del país. Comenzando por el norte, en el sentido de las agujas del reloj, limita con Salta, Chaco, Santa Fe, Córdoba, Catamarca y Tucumán. Fundada en 1553 por Francisco de Aguirre, en 1820 se separa de Tucumán y en 1856 formula su propia constitución.

Emplazada casi completamente sobre las planicies del Gran Chaco, posee algunas depresiones, viéndose su territorio modificado hacia el sur por algunas sierras de poca altura. El suelo es rico en arcilla y sal, razón por la cual es árido, con estepas semi desérticas. La temperatura predominante es sub-tropical, con una única estación seca cuyo promedio anual es de 21.5 °C, con máximos que superan los 47°C y mínimos de -5°C.

La estructura productiva se basa en la producción primaria, fundamentalmente los sectores agrícola, ganadero y forestal, dentro de los cuales se destacó, durante la última década, la actividad algodonera. La actividad ganadera está establecida en el este, aunque el ganado caprino, con el 15% de la producción nacional, es el que mejor se adapta al resto de la provincia. La industria maderera, en su mayoría de algarrobo y quebracho, ha diversificado las especies alcanzando un promedio anual de más de 300 mil toneladas. Existe poca actividad minera y solo pequeños emprendimientos industriales centrados en su mayoría en la alimentación, textil y cueros. El 94% de las exportaciones son de productos primarios, siendo los países asiáticos los principales destinos.

El PBG per capita es de \$ 2.702 siendo el más bajo del país. El 30.6% de la población activa es ocupada por los organismos públicos y la tasa de desempleo es del 7.4%.

Santiago del Estero is a typically Mediterranean province, located at the North of the country. Neighbouring provinces are from the North clockwise Salta, Chaco, Santa Fe, Córdoba, Catamarca and Tucumán. Founded in 1553 by Francisco de Aguirre, in 1820 Santiago del Estero separates from Tucumán and in 1856 the provincial constitution was issued.

The province is located almost completely in the flat lands of the Gran Chaco, with some depressions, but at the Southwest the landscape is modified by hills. The soil is rich in lime and salt, so it is arid and presents semi-desert zones and steppes. The predominant weather is sub-tropical with a dry season of an annual average temperature of 21.5°C (70.7° F), with maximums of up to 47°C (116.6° F) and minimums of -5°C (23° F).

The productive structure is based on primary production, particularly on the agricultural sector, cattle raising and forests industry with an outstanding position of the cotton activity over the last decade. Cattle farming are settled mainly in the East but goats, with 15% of the national production, adapt better to the rest of the province. The wood industry, mainly quebracho and algarrobo have also added implanted species totalling an annual average of over 300 thousand tons. There is little mining and only small sized industrial enterprises centred mainly on food, textiles and leather. Ninety-four percent of province exports are primary products, being Asian countries their main destination.

The GDP per Capita is \$ 2.702 (US\$ 900,66), the lowest of the country. The unemployment is 7.4 % and the public administration employs 30.6% of the working population.



Datos Generales 2006 / 2006 General Data

Población / Population	848.196*
Superficie / Area	136.351 km2
Densidad / Density	6.2 hab/km2*
Capital / Capital	Santiago del Estero
PBG / GDP	0.5%

Sector Automotriz / Automotive Sector

Ventas totales 0Km / New vehicles total sales	3.243
Participación ventas / Sales market share	0.7 %
Relación venta 0 Km/Usados / New/Used vehicles sales relation	1.77
Concesionarios / Dealers	8

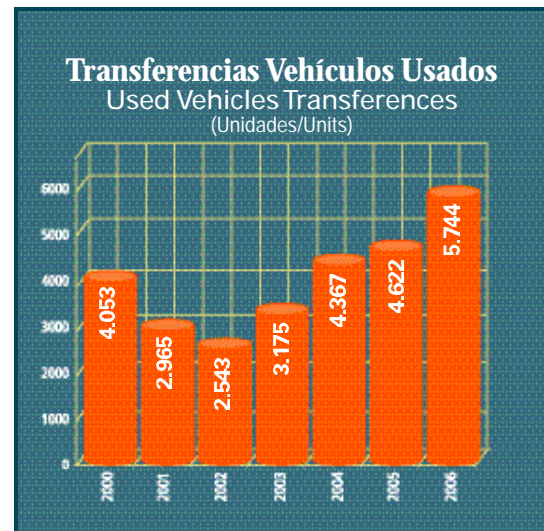
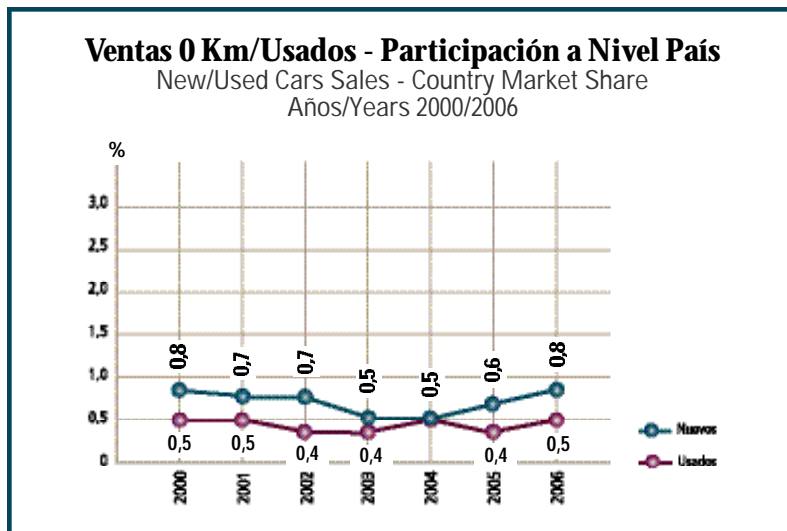
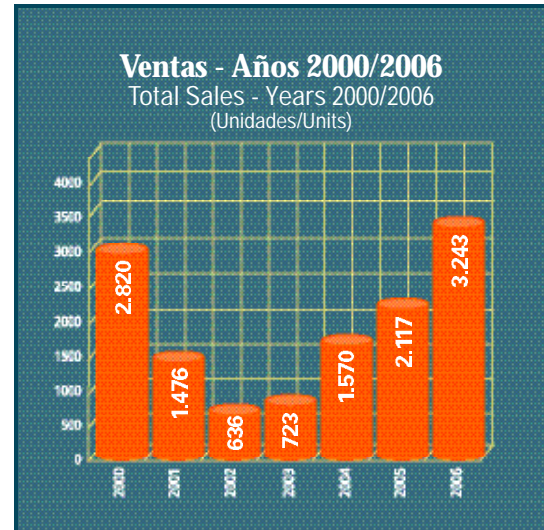
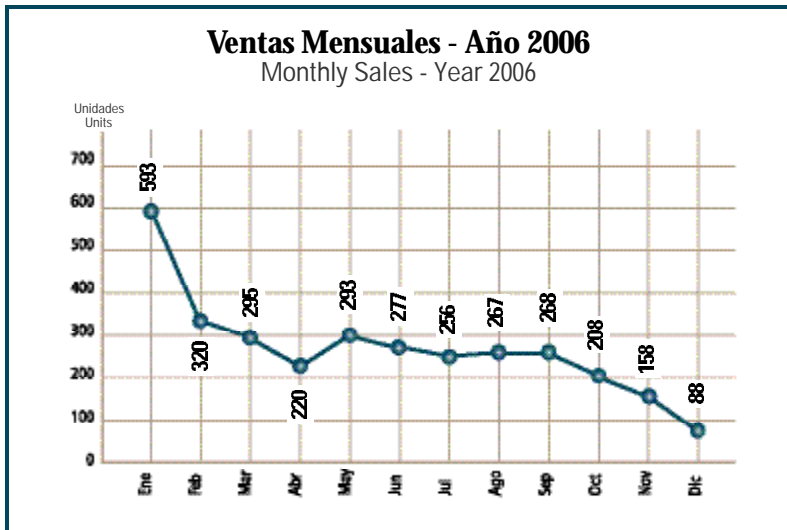


(*) **Fuente:** INDEC - Proyección Año 2006 elaborada en base a los resultados del Censo Nacional de Población, Hogares y Vivienda, Año 2001.

Source: INDEC - Year 2006 Projection as of 2001 National Population Census.

Mercado - Evolución mensual y anual

Market - Monthly and annual evolution



Ventas totales por Marca - Año 2006

2006 Total Sales by Brand

Rank	Marca/Brand	2006	2005	Var. %	Part. %
1	Ford	771	483	59,63	23,77
2	Volkswagen	485	384	26,30	14,96
3	Chevrolet	427	404	5,69	13,17
4	Peugeot	324	202	60,40	9,99
5	Toyota	316	182	73,63	9,74
6	Fiat	273	159	71,70	8,42
7	Renault	228	75	204,00	7,03
8	Citroën	94	95	-1,05	2,90

Ventas de Autos por Marca - Año 2006

2006 Total Cars Sales by Brand

Rank	Marca/Brand	2006	2005	Var. %	Part. %
1	Ford	436	302	44,37	20,82
2	Volkswagen	421	349	20,63	20,11
3	Peugeot	300	188	59,57	14,33
4	Chevrolet	275	201	36,82	13,13
5	Fiat	229	147	55,78	10,94
6	Renault	192	64	200,00	9,17
7	Toyota	97	56	73,21	4,63
8	Citroën	87	87	0,00	4,15

Ventas de Utilitarios Livianos por Marca - Año 2006

2006 Total Light Commercial Vehicles Sales by Brand

Rank	Marca/Brand	2006	2005	Var. %	Part. %
1	Ford	251	145	73,10	30,20
2	Toyota	219	126	73,81	26,35
3	Chevrolet	152	203	-25,12	18,29
4	Fiat	43	11	290,91	5,17
5	Nissan	38	21	80,95	4,57
6	Renault	27	11	145,45	3,25
7	Peugeot	24	14	71,43	2,89

Ranking de Ventas por Modelo - Año 2006

2006 Sales Ranking by Model

Rank	Marca/Brand	Modelo/Model	2006
1	Volkswagen	Gol	219
2	Ford	Ranger	204
3	Toyota	Hilux	200
4	Peugeot	206	180
5	Chevrolet	Corsa	177
6	Ford	Fiesta	157
7	Ford	Ecosport	156
8	Chevrolet	S-10	149
9	Fiat	Palio	109
10	Toyota	Corolla	91
11	Renault	Clio	90
12	Ford	Focus	80
13	Peugeot	307	80
14	Ford	Cargo	76
15	Volkswagen	Polo	63
16	Fiat	Uno	62
17	Renault	Kangoo	52
18	Peugeot	Partner	47
19	Volkswagen	Fox	46
20	Chevrolet	Meriva	43

Ventas de Comerciales Pesados por Marca - 2006

2006 Total Heavy Trucks Sales by Brand

Rank	Marca/Brand	2006	2005	Var. %	Part. %
1	Ford	84	36	133,33	35,74
2	Volkswagen	47	29	62,07	20,00
3	Scania	20	12	66,67	8,51
4	Mercedes Benz	19	17	11,76	8,09

Participación por segmentos - Año 2006

Sales by Segment - Year 2006

